



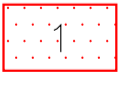


-  CONJUNTO URBANO
-  EDIFICIO PROTEGIDO
-  ELEMENTO PROTEGIDO
-  EL CASTILLO DE MONREAL SE ENCUENTRA FUERA DE ESTE PLANO

-  CONJUNTO URBANO
- 2 CASTILLO MONREAL (Ver plano n°1)
- 3 ERMITA DE LA VIRGEN DEL ROSARIO
- 4 IGLESIA PARROQUIAL DE STO TOMAS CANTURIENSE
- 5 CONVENTO DE TRINITARIOS
- 6 POSITO
- 7 CASA SEÑORIAL. CALLE TERCIA 4
- 8 CASA DE LOS MONOS
- 9 CASA SEÑORIAL. CALLE SAN ANTON
- 10 CASA SEÑORIAL. CALLE FRAY JOSE MOYA
- 11 AYUNTAMIENTO
- 12 ERMITA DE SAN ANTON
- 13 LAVADERO Y FUENTE
- 14 CASA SEÑORIAL. CALLE CERCAS
- 15 ESCUDO Y PORTADA. CALLE CERCAS
- 16 ESCUDO Y PORTADA. CALLE NOVIOS

EQUIPO REDACTOR	AYUNTAMIENTO	
<h2>DOSBARRIOS</h2> <h3>PLAN DE ORDENACION MUNICIPAL</h3>		
PLANO	ESCALA	PLANO N°
CATALOGO PATRIMONIO HISTORICO	1/2.000	8.1
FECHA	08-07-2006 24-06-2006	